

PLAN DE INTERVENCIÓN TERRITORIAL

SERVICIO PAÍS 2021-2022



Región: Coquimbo

Comuna: Punitaqui

Localidad: Punitaqui

Fecha de inicio:

15-03-2021

Profesionales

Macarena Orquera Zambrano, Arquitectura.

Daniela Molina Navarro, Trabajo Social.

Jefe Territorial: Mario Jara Jara, Ingeniero Agrónomo.

Fundación Superación de la Pobreza

Presidenta
Andrea Repetto

Viceresidente
Juan Carlos Feres

Directora Ejecutiva
Catalina Littin

Directora Nacional SERVICIO PAÍS
Loreto Salinas

Director FSP Región XX
Escriba Nombre de Director/a Regional



Contenido

PROGRAMACIÓN ANUAL DE LA INTERVENCIÓN

OBJETIVOS DE LA INTERVENCIÓN GENERAL	2
PLAN DE INTERVENCIÓN 2021/2022	3
1. RESUMEN EJECUTIVO DEL PLAN DE INTERVENCIÓN ANUAL 2020/2021	3
2. RESULTADOS ESPERADOS DEL PLAN DE INTERVENCIÓN ANUAL 2020/21 (INDICADORES)	3
3. LISTADO DE INICIATIVAS 2021/22	3
4. OBJETIVOS Y LOGROS ESPECÍFICOS POR GRUPO 2021/2022	4
ANEXOS/ DIAGNOSTICO SOCIOTERRITORIAL	5
A1. VISIÓN COMUNAL	5
A2. DIAGNÓSTICO SOCIO-TERRITORIAL DE LA INTERVENCIÓN	6
A3. GRUPOS HUMANOS, PROBLEMÁTICAS Y RECURSOS	10



GLOSARIO SERVICIO PAIS:

INICIATIVA: Gestión de una idea colectiva, que tiene sentido en una o más problemáticas identificadas participativamente con la comunidad, y que se materializa en el desarrollo de actividades, hitos o eventos, generalmente gestionados a partir de recursos propios (autogestionados), o externos (financiamiento directo), apalancados por la misma comunidad.

PROYECTOS: Es un tipo de iniciativa que se materializa mediante recursos provenientes generalmente de la estructura de oportunidades pública o privada disponible en el territorio, como consecuencia de un proceso de Formulación, Postulación y Adjudicación.

PLAN DE INTERVENCIÓN TERRITORIAL: El Plan de Intervención Territorial es el instrumento de planificación y ejecución de las intervenciones del programa Servicio País durante un año, que permite el despliegue de diversos proyectos, iniciativas y acciones con la comunidad, mediadas por los profesionales Servicio País, que permiten resolver total o parcialmente los problemas que afectan a los grupos humanos del territorio desplegando los recursos y capacidades endógenas a través de un enfoque promocional. Este instrumento se deriva de la Estrategia de intervención.

ACCIONES: Son actividades gestionadas por el programa Servicio que se encuentran relacionadas al trabajo directo con las comunidades y la estructura de oportunidades públicas y privadas que permiten alcanzar el logro de los objetivos de la intervención, destinadas a las personas de la comunidad. Estas actividades se enmarcan sobre cuatro servicios basales: Servicio de capacitación y formación; Servicio de fomento del reconocimiento público; Servicio de intermediación y Servicio de apoyo a la asociatividad:

Las principales acciones desarrolladas con las comunidades son catalogadas de la siguiente manera:

- 1. Capacitación:** Transferencia formal de conocimientos teóricos y/o de aplicación práctica y fortalecimiento de competencias a nivel grupal (por ejemplo: residencias de arte colaborativo, comitivas y clínicas culturales, alfabetización digital, comunidades de aprendizaje, etc.) por parte de una institución públicas o privadas.
- 2. Talleres:** Proceso grupal estructurado (periódico o puntual), destinado a desarrollar competencias a través de la aplicación práctica (“Aprender Haciendo”) sin una estructura institucional.
- 3. Tutorías:** Proceso sistemático de trabajo personalizado, planificado y con metodología pertinente, para el fortalecimiento de competencias. (Por ejemplo: tutorías socioeducativas o de otro tipo).
- 4. Atención de público y visitas domiciliarias:** acción profesional para la resolución de problemáticas específicas con el propósito de acoger y/o generar un acercamiento formal a una persona, familia o comunidad con un propósito específico (por ejemplo: orientación respecto de un conflicto familiar; apoyo motivacional, etc.)
- 5. Asesorías y asistencia técnica:** Apoyo técnico especializado destinado a generar un vínculo o conexión entre los participantes del Programa y la estructura de oportunidades para el desarrollo de proyectos y/o redes de trabajo (por ej.: desarrollo y diseño de proyectos, postulación a subsidios, etc.).
- 6. Difusión y extensionismo:** Producción de programas, publicaciones y materiales destinados a dar a conocer los procesos, productos, logros y experiencias de la comunidad (por ej.: cuentas públicas) y/u orientar, difundir y acercar información y servicios a la comunidad.
- 7. Encuentros:** actividades de carácter colectivo que apuntan a generar redes de trabajo; aprendizaje de la experticia de las personas de la comunidad; trabajo en colaboración con otras agrupaciones. Pasantías entre intervenciones. (Por ejemplo: Giras Técnicas; encuentro de artesanos; tejueleros; comunidades mapuches; escuelas rurales; etc.).
- 8. Eventos:** actividades de carácter masivo o abierto destinadas a posibilitar el encuentro entre organizaciones, el intercambio de experiencias y/o aprendizajes; y/o la muestra o presentación de obras y productos (por ejemplo: Ferias País; encuentro de artistas, productores, organizaciones, mateadas culturales, etc.).



PRESENTACIÓN

La **Fundación Superación de la Pobreza (FSP)** es una institución de la sociedad civil, pluralista, sin fines de lucro y con intereses públicos, cuya misión es *“contribuir a la superación de la pobreza promoviendo mayores grados de integración y equidad social en el país, que aseguren el desarrollo humano sustentable de las personas que hoy viven en situación de pobreza y exclusión social”*.

SERVICIO PAÍS es el programa de intervención social de la FSP, cuyo propósito es fortalecer capacidades de comunidades y organizaciones que habitan localidades y áreas pequeñas con altos índices de pobreza multidimensional, aislamiento y segregación socio territorial, activar sus recursos y conectarlos con las estructuras de oportunidades público-privadas, para llevar adelante proyectos que aporten al desarrollo local inclusivo, a través de la formación y descentralización de jóvenes en pleno desarrollo profesional.

El Programa **SERVICIO PAÍS** comprende la superación de la pobreza como un proceso de desarrollo y realización humana de alcance colectivo, que va más allá del alivio de sus peores expresiones. Superar, y no sólo aliviar, exige promover un tipo de desarrollo centrado en las personas, en un marco territorial específico y sostenido, prioritariamente, en el despliegue y potenciación de los recursos y capacidades endógenos. A esto, el programa Servicio País le denomina Desarrollo Local Inclusivo.

OBJETIVOS DE LA INTERVENCIÓN GENERAL

Año inicio: 2019

Año término: 2024

OBJETIVO GENERAL Debe estar basado en el objetivo general del convenio, el cual es *“Fortalecer capacidades de comunidades y organizaciones que habitan localidades y áreas pequeñas con altos índices de pobreza multidimensional, aislamiento y segregación, activar sus recursos y conectarlos con estructuras de oportunidades público-privadas, para llevar adelante proyectos que aporten al desarrollo local inclusivo” y debe describir lo que se desarrollará en la comuna durante los años indicados.*

Potenciar la participación y cohesión de los grupos humanos y organizaciones que habitan en Punitaqui urbano, potenciando sus recursos para impulsar el desarrollo territorial en ámbitos medioambientales, culturales, educativos y sociales.

OBJETIVOS ESPECÍFICOS (Son las metas parciales que se deben realizar para alcanzar el objetivo general. Facilitan el cumplimiento de éste, mediante la determinación de etapas o la precisión de los aspectos necesarios para cumplir con el objetivo general del proyecto).

- | | |
|----------|---|
| 1 | Diversificar las actividades productivas y oficios del territorio, mediante estrategias de producción/comercialización y encadenamiento, que permitan avanzar hacia una dinamización de la economía local. |
| 2 | Desarrollar la capacidad de agencia de los grupos humanos, a través del fortalecimiento/consolidación de los líderes locales y de las organizaciones, promoviendo mayores niveles de asociatividad que permitan la aparición de un sujeto de carácter colectivo |
| 3 | Mejorar la calidad del hábitat residencial y/o comunitario, a partir de acciones de restauración/mejoramiento de los asentamientos humanos y de los espacios públicos, que propicien un habitar más pertinente. |
| 4 | Fortalecer la identidad y memoria histórica del territorio, por medio de acciones que permitan el despliegue de prácticas y agrupaciones culturales valiosas, resguardando con ello, su patrimonio cultural inmaterial. |



PLAN DE INTERVENCIÓN 2021/2022

PROGRAMACIÓN ANUAL DE LA INTERVENCIÓN

1. RESUMEN EJECUTIVO DEL PLAN DE INTERVENCIÓN ANUAL 2020/2021

Ejemplo En la comuna Taltal, el plan del año 2020/2021 se implementa en fase II del proceso de intervención en la localidad de Paposo. Este Plan busca fortalecer las capacidades de los grupos humanos y los recursos económicos, sociales, culturales y ambientales del territorio. La intervención se desarrolla entre los años 2018 y 2026.

La intervención en la comuna de Punitaqui, se desarrolla desde el año 2019 y se espera culmine el año 2024. En la actualidad el período de 2021/2022 se llevará a cabo el primer año de la implementación de la fase II en la cual se busca trabajar de manera integrada y articulada con los grupos humanos de Punitaqui Centro, Las tejedoras, El Higueral y Las Ramadas.

De esta manera, el plan anual tiene como horizonte de desarrollo local inclusivo: “convertir a Punitaqui urbano en una localidad integrada y dinámica, que logre articular de forma asociativa a vecino/as, familias, emprendedores/as y culture/as locales. Siendo capaz de ofrecer espacios de participación y desarrollo integral para los/as habitantes, contemplando las dimensiones económica, cultural, social y medioambiental del territorio”.

Las principales problemáticas que se trabajan en esta intervención; en la dimensión cultural la pérdida de tradiciones e identidad, deterioro del patrimonio material e inmaterial y el fomento de actividades que los reúnan como comunidad; en la dimensión social se trabaja en torno al fortalecimiento de la asociatividad y la participación, tanto en organizaciones sociales como productivas, así mismos en la dimensión económica se busca fortalecer el proceso de comercialización y emprendimientos locales, como también potenciar el barrio Caupolicán como barrio comercial de Punitaqui centro; finalmente en la dimensión natural/habitar se busca concientizan en torno al cuidado de los espacios públicos, mejoramiento de estos mismos y acercar a la comunidad la oferta de programas y subsidios para mejoramiento de barrios y viviendas en el sector del Higueral y Las Ramadas.

Durante este ciclo de intervención, el programa Servicio País busca potenciar la empleabilidad y emprendimiento local; reconocer y poner en valor la cultura e identidad local; potenciando acciones culturales comunitarias y la autogestión en la comunidad Punitaquina; fortaleciendo a las lideresas y líderes del territorio; y fomentando la concientización y el cuidado medio ambiental, promoviendo jornadas de trabajo comunitario de limpieza.

2. RESULTADOS ESPERADOS DEL PLAN DE INTERVENCIÓN ANUAL 2021/2022 INDICADORES





OBJETIVO ASOCIADO/ ESPECÍFICO FASE II	OBJETIVO ESTRATEGICO DE LA INTERVENCIÓN ASOCIADO	DESCRIPCIÓN DE RESULTADO	NIVEL DE ÉXITO ESPERADO (META)	INDICADOR	MEDIOS DE VERIFICACIÓN	NIVEL DE ÉXITO ALCANZADO	PESO ESPECÍFICO (%)
1.PROMOVER LA ASOCIATIVIDAD ENTRE ORGANIZACIONES COMUNITARIA DEL TERRITORIO PARA DESARROLLAR INICIATIVAS COMUNES	2	Se desarrollan instancias colaborativas entre los dirigentes de las organizaciones y líderes para abordar desafíos conjuntos.	Al menos 1 instancia	N° de instancias entre organizaciones del territorio realizadas	Minuta de acuerdos.		20
2.ASESORAR A LOS LÍDERES Y DIRIGENTES PARA LA GESTIÓN DE SOLUCIONES A TRAVÉS DE LA ELABORACIÓN DE PROYECTOS	2	Las comunidades trabajan de forma colaborativa para solucionar total o parcialmente sus problemáticas mediante la postulación de proyectos	Al menos 2 proyectos	N° de proyectos elaborados de manera colaborativa y postulados durante el ciclo de intervención.	Listado de iniciativas		20
3.PROMOVER LA AUTOGESTIÓN COMUNITARIA PARA RESOLVER PROBLEMAS	3	Se abordan problemas y prioridades de trabajo por medio de iniciativas de mediana escala	Al menos 2 iniciativas	N° de iniciativas implementadas con el apoyo del Programa SP durante el ciclo de intervención anual	Listado de iniciativas		25
2. PROMOVER EL RECONOCIMIENTO Y VALORIZACIÓN DE LOS MODOS DE VIDA EN LOS TERRITORIOS	4	2.1 Las personas participantes de la comunidad logran visibilizar sus prácticas socioculturales y sus modos de vida locales y ancestrales	2.2 1 producciones (audiovisual, literaria u otra)	2.3 N° de producciones (audiovisual, literaria u otra) la comunidad apoyado por el programa durante el ciclo de intervención	2.4 Producción (audiovisual, literaria u otra)		10
7. FORTALECER LA INTERVENCIÓN MEDIANTE LA INCORPORACIÓN DE PROYECTOS DE PRÁCTICAS PROFESIONAL	1	7.1 La estrategia de intervención se ve fortalecida con la inclusión de prácticas en el territorio	7.2 Escribir número de prácticas	7.3 N° de estudiantes que termina proyecto de práctica apoyando el trabajo de la intervención	7.4 Informe de práctica		15
8. FORTALECER LA INTERVENCIÓN MEDIANTE LA INCORPORACIÓN DE PROYECTOS VOLUNTARIOS	3	8.1 La estrategia de intervención se ve fortalecida con la inclusión de proyectos de voluntarios	8.2 1 proyecto	8.3 N° de proyectos de voluntarios realizados durante el ciclo de intervención	8.4 Listado de proyectos de voluntarios		10
ELIJA UN ELEMENTO.	Elija un elemento.	Elija un elemento.	4.2 Al menos 1 taller	Elija un elemento.	Elija un elemento.		
ELIJA UN ELEMENTO.	Elija un elemento.	Elija un elemento.	5.2 4 asesorías	Elija un elemento.	Elija un elemento.		
NIVEL DE CUMPLIMIENTO DEL PLAN: 0%:							
FECHA DE REPORTE: 30 DE JUNIO DE 2021							












3. LISTADO DE INICIATIVAS 2021/2022



NOMBRE	INICIATIVA GENERADA POR EL PROGRAMA SP	OBJETIVO ESPECÍFICO ASOCIADO	DIMENSIÓN PRINCIPAL (ECONÓMICO, SOCIAL Y AMBIENTAL)	COSTO	TIPO DE FINANCIAMIENTO (INTERNO/EXTERNO)	NÚMERO DE PERSONAS BENEFICIARIAS
Mejoramiento jardines adultos mayores del higueral	Si	Promover el cuidado y la conciencia medioambiental, a través de obras de mejoramiento e identidad barrial.	Medio Ambiental	50.000	Interno	14



4. OBJETIVOS Y LOGROS ESPECÍFICOS POR GRUPO 2021/2022

	 PROBLEMÁTICA	 FUNCIONAMIENTO	 OBJETIVO A LOGRAR	 OBRA DE CONFIANZA	 OTRAS INICIATIVAS Y ACCIONES PROYECTADAS	 CAMBIOS SUBJETIVOS LOGRADOS	 CAMBIOS OBJETIVOS LOGRADOS	 CAMBIOS RELACIONALES LOGRADOS
 GRUPO 1								
Comerciantes de Calle Caupolicán	Desconocimiento sobre postulación a proyectos	educarse y aprender de manera positiva y de acuerdo al propio contexto.	Dar a conocer fondos concursables y realización de capacitaciones.	Diagnóstico participativo con comerciantes de la calle Caupolicán		Los dirigentes de organizaciones y líderes sociales de los grupos humanos priorizados, avanzan y mejoran la percepción recíproca que tienen entre sí, favoreciendo una interacción más cooperativa y positiva.	Se mejora/aumenta la productividad y cadenas de valor, de las actividades económicas /laborales de miembros de los grupos humanos priorizados. Se han reforzado los trabajos de oficio, o se han incorporado al mundo del trabajo a segmentos excluidos (mujeres, jóvenes, desempleados...)	Los dirigentes de las organizaciones y líderes de los grupos humanos priorizados, amplían su red de relaciones con la Estructura de Oportunidades, estableciendo relaciones con instituciones del sector público y privado más allá del nivel local/comunal.
	Poca diferenciación entre los productos de los locales	trabajar de manera decente y realizadora	Demostrar que una estrategia monopólica de productos produce mayores ganancias que una variedad común de productos.	Enseñar sobre el valor agregado que se le otorga a los negocios por poseer productos únicos o diferentes				
	Mala organización entre comerciantes	vincularse de manera positiva y significativa con otras personas	Dar a conocer los Fondos concursables comunitarios e incentivar a su postulación.	Crear una mesa de trabajo entre comerciantes de calle Caupolicán.				
Tejedoras Punitaqui	Escasez de talleres y monitores	educarse y aprender de manera positiva y de acuerdo al propio contexto	Desarrollar espacio de conocimiento y auto enseñanza	Taller de tejido guiado por una monitor/a		Los dirigentes de las organizaciones y líderes de grupos priorizados, avanzan y mejoran su autoimagen positiva y empoderada, mediante la vivencia de experiencias de reconocimiento público.	Se define/refuerza un calendario de festividades y celebraciones, conmemoraciones de los grupos humanos priorizados, que permiten el despliegue de prácticas culturales	Los dirigentes de las organizaciones y líderes de los grupos humanos priorizados, son más efectivos promoviendo la participación e involucramiento de sus asociados.
	Mala comercialización y desconocimiento sobre formas de emprender.	trabajar de manera decente y realizadora	Identificar canal de venta de productos artesanales. Dar a conocer cuestiones básicas para el desarrollo de un emprendimiento	Talleres fáciles de marketing digital. Realización de talleres sobre microemprendimientos				



	Desinformación sobre postulación a proyectos	educarse y aprender de manera positiva y de acuerdo al propio contexto	Considerar distintos proyectos y concursos para el desarrollo de las artesanías	Entrega de información pertinente para aquellas tejedoras interesadas			(ritos, costumbres) valiosas pero desusadas parcial o totalmente; o se incorporan otras inéditas (entre grupos).	
 GRUPO 2								
Vecinos de El higueral	Poco cuidado de espacios comunes y viviendas	habitar de manera segura e integrada.	Hacer actos de mejoramiento de espacios.	Mejoramiento de antejardines con la ayuda de la comunidad hacia adultos mayores.		Los dirigentes de organizaciones y líderes sociales de los grupos humanos priorizados, avanzan y mejoran la percepción recíproca que tienen entre sí, favoreciendo una interacción más cooperativa y positiva.	Se mejora la calidad del hábitat residencial y/o comunitario que ocupan algunos de los grupos humanos priorizados (plazas, calles, sedes sociales, zonas de desplazamiento, etc.), por medio de proyectos de mediana escala, que exigen un uso responsable de éstos, donde se pone a prueba la autogestión de los dirigentes y organizaciones y el trabajo comunitario	Los dirigentes de las organizaciones y líderes de los grupos humanos priorizados, son más efectivos promoviendo la participación e involucramiento de sus asociados.
	Ausencia de actividades para adultos mayores	vincularse de manera positiva y significativa con otras personas	Sugerir la realización de actividades intergeneracionales					
	Desunión entre villas	vincularse de manera positiva y significativa con otras personas	Demostrar la importancia de trabajar articuladamente para lograr objetivos comunes	Abrir espacios de trabajo de voluntariado en común.				
 GRUPO 3								
Vecinos de Las Ramadas	Pocas actividades para los/as niños/as	vincularse de manera positiva y significativa con otras personas	Lograr crear estas instancias para dar oportunidad a la infancia de Las Ramadas, de interactuar entre ellos.	???		Los dirigentes de organizaciones y líderes sociales de los grupos humanos priorizados, avanzan y mejoran la percepción recíproca que tienen entre sí, favoreciendo una interacción más cooperativa y positiva.	Se mejora la accesibilidad/calidad de los servicios ambientales que son esenciales para sostener los modos de vida de los grupos humanos priorizados, mediante el desarrollo de	Los dirigentes de las organizaciones y líderes de los grupos humanos priorizados, son más efectivos promoviendo la participación e involucramiento de sus asociados.
	Desunión entre vecinos de sector rural y sector más urbano	.vincularse de manera positiva y significativa con otras personas	Demostrar la importancia de trabajar articuladamente para lograr objetivos comunes.	Abrir espacios de trabajo de voluntariado en común.				



	Baja conocimiento de tecnologías o recursos electrónicos por Adultos Mayores	educarse y aprender de manera positiva y de acuerdo con el propio contexto	Adquirir conocimiento sobre aparatos tecnológicos para hacer un uso óptimo de ellos.	Realización de talleres de alfabetización digital.			proyectos de restauración y/o protección de mediana escala, que exigen un uso responsable de éstos, donde se pone a prueba la autogestión de los dirigentes y organizaciones y el trabajo comunitario.	
--	--	--	--	--	--	--	--	--



ANEXOS

(Diagnóstico Socioterritorial)



A1. VISIÓN COMUNAL



Breve historia de la comuna

La comuna de Punitaqui pertenece a la provincia del Limarí, Región de Coquimbo, ubicada a 33 kilómetros al sur de Ovalle, capital provincial. Punitaqui posee una larga calle principal llamada Caupolicán que atraviesa el pueblo en casi toda su extensión (SUBDERE, s.a.). La comuna de Punitaqui tiene una superficie estimada de 1.339,3 km² y se divide en 42 poblados.

En cuanto al clima, el territorio presenta un clima de estepa con nublados abundantes; existe una zona de transición entre el clima desértico marginal bajo, y el de características de estepa con gran sequedad atmosférica (Dirección Meteorológica de Chile citado por PLADECO, 2011). Las características de este tipo de clima están dadas por temperaturas mínimas absolutas medias del mes más frío entre -10°C y -2,5°C, o bien entre -2,5°C y 7°C, con una temperatura mínima media del mes más frío superior a -4°C o bien superior a 8°C; con una temperatura máxima media del mes más frío superior a 10°C o bien entre 10°C y 21°C. El promedio de las temperaturas máximas y medias de los 6 meses más cálidos es superior a 21°C. El régimen hídrico presenta un período seco prolongado de primavera a otoño todo el año por la ausencia del régimen nival. (Novoa, 2001 citado por PLADECO, 2011).

Datos de población de la comuna

La Región de Coquimbo cuenta con 757.586 habitantes al año 2017 según CENSO de población (INE) correspondiente al 4,3 % del total nacional, en lo que respecta a la provincia de Limarí contiene a su haber 5 comunas que integran 155.309 habitantes equivalentes al 20,5% del total regional. De ellas, la comuna de Punitaqui habita un total de 10.956 personas, en donde 5.504 son mujeres y el restante, es decir, 5.452 son hombres, en donde el promedio de edad es de 37,0 años. Esta población está inmersa en un proceso de envejecimiento demográfico que es



producto de la baja natalidad y emigración o movilidad de los habitantes hacia a sectores con mayores oportunidades dentro de la región.

Punitaqui cubre una superficie de 1.339,3 km² y junto a su población cuenta con una densidad de 10.03 háb/km². La distribución poblacional de esta comuna permite la división entre los ámbitos rurales y urbanos, siendo mayoritariamente del tipo urbana con un 53,4%.

Vocación productiva

Dentro de la comuna de Punitaqui las actividades predominantes en el desarrollo económico del territorio se encuentra la minería a mediana y pequeña escala, la agricultura y ganadería caprina como principales actividades (PLADECO, 2019).

En donde la extracción es la principal actividad de las empresas industriales, además existe una pequeña minería artesanal la cual se concentra en sectores como el Altar, El Divisadero, Las Cruces entre otras localidades.

A propósito de la agricultura, su principal actividad dentro de la comuna de Punitaqui, es el desarrollo de la fruticultura, la cual se concentra mayoritariamente en sectores como el Ajjal de Quiles, La Rinconada, Las Ramadas y el Hinojo.

En cuanto a la ganadería caprina se pueden encontrar productores en la mayoría de las localidades rurales de la comuna, ya que son productores caprinos mayormente multirubro y cuentapropista.

Instrumentos de Planificación y/o desarrollo territorial

Instrumento de planificación y/o desarrollo territorial	Fecha de vigencia del instrumento
PLADECO	2018-2023
Plan Regulador	En proceso
Plan Municipal de Cultura	2018-2023
Ordenanza de tenencia de mascota	En proceso
Escriba aquí...	Escriba aquí...
Escriba aquí...	Escriba aquí...
Escriba aquí...	Escriba aquí...

A2. DIAGNÓSTICO SOCIO-TERRITORIAL DE LA INTERVENCIÓN

El Programa SERVICIO PAÍS comprende la superación de la pobreza como un proceso de desarrollo y realización humana de alcance colectivo, que va más allá del alivio de sus peores expresiones. Superar y no sólo aliviar, exige promover un tipo de desarrollo centrado en las personas, en un marco territorial específico y sostenido, prioritariamente, en el despliegue y potenciación de los recursos y capacidades endógenos. A esto, el programa Servicio País le denomina Desarrollo Local Inclusivo.



Para encarar dicha apuesta, el modelo de SERVICIO PAÍS, adopta un enfoque socio-territorial para el diseño de sus intervenciones, que implica analizar y caracterizar, lo más exhaustivamente posible, el territorio y la comunidad con la que trabajará. Esto es fundamental para tomar decisiones de focalización al interior de la comuna, así como también seleccionar las problemáticas que articularán la estrategia de intervención a mediano y largo plazo.

Cuando el programa arriba a un determinado territorio inicia su trabajo de intervención, combinando ejercicios de vinculación social y generación de confianzas, con la elaboración de diagnósticos basados en la investigación-acción participativa y realizando proyectos e iniciativas de validación, que abordan necesidades bien concretas expresadas por la comunidad. Desde la perspectiva de Servicio País, para conocer a fondo un territorio y la comunidad que lo habita, es necesario interactuar con ella, participar de sus dinámicas locales, estrechar lazos y realizar proyectos conjuntos que nos validen como un programa que aporta en la solución de problemas concretos. Estos procesos no suelen ser breves. Por ello, el programa planifica su quehacer durante el primer año en un territorio en las dos sub-etapas mencionadas en la página anterior.



2.1 ¿CUÁL ES EL MARCO TERRITORIAL DE LA INTERVENCIÓN?



Aspectos físicos

La comuna de Punitaqui pertenece a la provincia del Limarí, por tanto, a la Región de Coquimbo, ubicada a 33 kilómetros al sur de Ovalle, capital provincial. Punitaqui posee una larga calle principal llamada Caupolicán que atraviesa el pueblo en casi toda su extensión (SUBDERE, s.a.).

La comuna de Punitaqui tiene una superficie estimada de 1.339,3 km² y se divide en 42 poblados, de los cuales tres pertenecen al territorio a intervenir, específicamente, El Higueral y Las Ramadas, además dentro de Punitaqui como localidad se sitúa el sector de la calle Caupolicán con su barrio comercial. Desde el centro de Punitaqui al sector del Higueral son 2,5 kilómetros aproximadamente de distancia, y desde dicho centro hasta la localidad de Las Ramadas son alrededor de 5 kilómetros.



Desde la mirada geográfica El Higueral y Las Ramadas están insertas en la cuenca del Limarí, la cual se ubica entre los valles del río Elqui por el norte y Choapa por el sur, extendiéndose aproximadamente entre los 30°15' y 31°20' de latitud sur, abarcando una superficie aproximada de 11.800 km². Dentro de los cauces de la cuenca se presenta con un bajo aporte, en comparación a los demás cauces, el estero de Punitaqui con régimen pluvial y correspondiente a sistema secundario con origen precordillerano. Por tanto, es de tipo esporádico por la dependencia de precipitaciones, lo que genera un déficit hídrico en los meses de mayor demanda hídrica por parte de la agricultura (DGA, 2004 y PLADECO, 2011).

En el PLADECO (2011) se comenta que, en la localidad de Las Ramadas, los cursos de agua de mayor relevancia corresponden a las quebradas: El Ajial, ubicada al norte de la localidad, y la quebrada El Culén, que conforma el límite sur de Las Ramadas (PLADECO, 2011).

En cuanto al clima, el territorio presenta un clima de estepa con nublados abundantes; existe una zona de transición entre el clima desértico marginal bajo, y el de características de estepa con gran sequedad atmosférica (Dirección Meteorológica de Chile citado por PLADECO, 2011). Las características de este tipo de clima están dadas por temperaturas mínimas absolutas medias del mes más frío entre -10°C y -2,5°C, o bien entre -2,5°C y 7°C, con una temperatura mínima media del mes más frío superior a -4°C o bien superior a 8°C; con una temperatura máxima media del mes más frío superior a 10°C o bien entre 10°C y 21°C. El promedio de las temperaturas máximas y medias de los 6 meses más cálidos es superior a 21°C. El régimen hídrico presenta un período seco prolongado de primavera a otoño todo el año por la ausencia del régimen nival. (Novoa, 2001 citado por PLADECO, 2011).

Por otro lado, en la vegetación del territorio de la intervención predominan los arbustos espinosos del tipo suculento o caducifolio de verano. Se caracteriza por la presencia de comunidades dominadas por *Flourensia thurifera* y *Bridgesia incisifolia*, que ocupan los llanos y las serranías interiores, sin influencia directa de las neblinas costeras y por lo tanto con un carácter más xerofítico de la vegetación, penetrando aquí algunos elementos del desierto en categoría de amenaza (e.g. *Cordia decandra*, *Krameria cistoidea*, *Prosopis chilensis*) (DGA, 2004).

Aspectos económicos

Dentro de la comuna de Punitaqui las actividades predominantes en el desarrollo económico del territorio se encuentran la minería a mediana y pequeña escala, la agricultura y ganadería caprina como principales actividades (PLADECO, 2019).

En donde la extracción es la principal actividad de las empresas industriales, además existe una pequeña minería artesanal la cual se concentra en sectores como el Altar, El Divisadero, Las Cruces entre otras localidades.

A propósito de la agricultura, su principal actividad dentro de la comuna de Punitaqui, es el desarrollo de la fruticultura, la cual se concentra mayoritariamente en sectores como el Ajial de Quiles, La Rinconada, Las Ramadas y el Hinojo.

En cuanto a la ganadería caprina se pueden encontrar productores en la mayoría de las localidades rurales de la comuna, ya que son productores caprinos mayormente multirubro y cuentapropista.

Si nos focalizamos en el marco territorial, el sector El Higueral como principales actividades se desempeña como pequeños agricultores, crianceros caprinos, temporeros, mineros, pequeños comercio establecido y trabajadores en el sector urbano de la comuna de Punitaqui.

El sector Las Ramadas, pequeños agricultores de la fruticultura, en su mayoría temporeros, mineros, pequeño comercio establecido, también existen quioscos de



venta de alimentos al costado de la carretera y por último, trabajadores que se movilizan al sector urbano de la comuna de Punitaqui.

Finalmente, en el barrio comercial de la comuna de Punitaqui se concentran las actividades comerciales de pequeños y medianos almacenes y actividades comerciales el cual cuenta con 25 comercios de diversos rubros, tales como, ferreterías, farmacéutico, almacenes, tiendas de ropa, verdulerías, restaurantes, peluquerías, etc., en donde los almacenes de ventas de abarrotes, que ofrecen productos envasados o de venta al peso, desde panes hasta productos lácteos pasando por conservas son los que predominan en el sector.

Este barrio comercial brinda oportunidades, en donde un 47% otorga trabajo a 1 - 2 personas, un 11% otorga trabajo a 3 - 4 personas y solo un 5% posee más de 5 trabajadores, posteriormente el 37% solo trabajan los dueños o algún familiar directo.

Si bien las relaciones funcionales entre los sectores con el barrio comercial es algo limitada, aunque la mayoría realiza sus compras diarias en sus localidades respectivas, existen habitantes que se abastecen del barrio comercial, a pesar de esto existe una alta movilidad de la población hacia la ciudad de Ovalle a realizar sus compras por las características y servicios que la ciudad entrega, sumado al hecho que aún no se logra constituir un espacio físico fijo y permanente que permita a los pequeños productores locales la venta y promoción de sus productos, todo lo cual limita el desarrollo de los emprendimientos locales ligadas a las diferentes áreas productivas (PLADECO, 2018)

Aspectos normativos

En cuanto a los aspectos normativos en la comuna de Punitaqui se presenta el PLADECO 2018-2023 en conjunto con el Plan Municipal de Cultura dando los lineamientos de las actividades culturales a realizar en la comuna en dicho periodo.

Por su parte, el Plan Regulador se encuentra en proceso al igual que la Ordenanza municipal de tenencia responsable de mascotas.

Datos relevantes

La población comunal de Punitaqui según CENSO 2017 es de 10.956 habitantes, no obstante, existen 11.152 inscritos en el registro social de hogares (PLADECO, 2019).

Durante este periodo de intervención se trabajará en tres sectores de la Comuna de Punitaqui, la cual cuenta con un total de 1.193 habitantes según CENSO 2017.

El primer sector Las Ramadas cuenta con 527 habitantes, en donde 273 habitantes son mujeres lo que corresponde a un 51,8% y el 48,2% son hombres correspondientes a 254 habitantes, además existen 65 habitantes pertenecientes a pueblos originarios lo que equivale a un 12,33% de la población. El segundo sector El Higueral cuenta con un total de 314 habitantes, donde 175 habitantes son mujeres lo que equivale al 55,73% de la población y 139 habitantes son hombres equivalentes al 44,26%. Además, el 21, 97% correspondiente a 69 habitantes son pertenecientes a pueblos originarios. Finalmente, el sector comercial de la Comuna de Punitaqui, cuenta con un total de 352 habitantes, en el cual 185 son mujeres correspondientes al 52,56% de la población total y donde el 47,44% equivalente a 167 habitantes son hombres. En lo que respecta al porcentaje de habitantes pertenecientes a pueblo originarios este es de 6,25% correspondiente a 22 habitantes.

La comuna de Punitaqui presenta un alto coeficiente de inequidad en comparación a las comunas de la región de Coquimbo, lo que implica que la desigualdad en la distribución de ingresos desde la lógica social se refleja en menos bienestar y calidad de vida, incrementando las brechas entre los distintos segmentos de la población. En relación a los datos provisto por CASEN, la comuna presenta un 25,3% de pobreza multidimensional, es decir, 2.585 habitantes que tienen hogares no alcanzan condiciones adecuadas de bienestar en las dimensiones de: educación, salud,



trabajo y seguridad social, vivienda y entorno y, en redes y cohesión social. En lo que respecta a la pobreza por ingresos Punitaqui presenta un 27,5% lo que corresponde a 2.873 habitantes.



2.2 ¿CUÁL ES EL MARCO COMUNITARIO DE LA INTERVENCIÓN?

La Región de Coquimbo cuenta con 757.586 habitantes al año 2017 según CENSO de población (INE) correspondiente al 4,3 % del total nacional, en lo que respecta a la provincia de Limarí contiene a su haber 5 comunas que integran 155.309 habitantes equivalentes al 20,5% del total regional. De ellas, la comuna de Punitaqui habita un total de 10.956 personas, en donde 5.504 son mujeres y el restante, es decir, 5.452 son hombres, en donde el promedio de edad es de 37,0 años. Esta población está inmersa en un proceso de envejecimiento demográfico que es producto de la baja natalidad y emigración o movilidad de los habitantes hacia a sectores con mayores oportunidades dentro de la región.

Punitaqui cubre una superficie de 1.339,3 km² y junto a su población cuenta con una densidad de 10.03 háb/km². La distribución poblacional de esta comuna permite la división entre los ámbitos rurales y urbanos, siendo mayoritariamente del tipo urbana con un 53,4%.

Dentro del área rural se encuentra la localidad Las Ramadas la cual cuenta con un total de 527 habitantes, en donde 273 son mujeres y 254 son hombres, existen 167 hogares, los cuales la conforman en su mayoría “hogares compuestos” y 202 viviendas las cuales en su totalidad son tipo casa.

Asimismo, el sector El Higueral está habitado por un total de 405 personas, el cual lo conforma un total de 195 mujeres y 210 hombres, cuenta con un total de 146 viviendas las cuales en su mayoría están categorizadas como tipo casa.

En cuanto a la localidad de Punitaqui centro existe un total aproximado de 1767 mujeres 1560 hombres haciendo un total de 3.327 habitantes los cuales residen entre el sector de la Media Luna y Farellones, se tomó en consideración las manzanas aledañas a la calle Caupolicán, ya que, concentran una parte importante de vecinos que residen permanentemente en el sector. A los costados de esta la calle principal se ubican en su mayoría establecimientos y locatarios que son parte del área comercial, entre los que podemos encontrar 252 patentes comerciales, distribuidas en gran parte por los siguientes rubros, bazares, fábricas de pan, almacenes pequeños, entre otros.

El territorio focalizado para esta intervención está compuesto por tres sectores: El Higueral, Las Ramadas y Punitaqui Centro.

Desde la mirada del marco comunitario, la localidad del Higueral se considera como un asentamiento concentrado. Las viviendas existentes corresponden a dos villas y el sector antiguo del Higueral, que son parcelas con cultivos donde habitan los dueños. Las primeras casas que llegaron al Higueral corresponden a las viviendas de pequeños agricultores los cuales cultivaban anualmente cebada, maíz y trigo, que luego de la reforma agraria diversificaron sus cultivos hasta lo que actualmente es la uva pisquera y de mesa.

En esta localidad, existe una sede de Junta de vecinos para todo el Higueral, sin subdividir por villas, donde el terreno es un comodato entregado por la Comunidad



agrícola de Punitaqui, además dentro de la villa se encuentra una Iglesia Adventista del séptimo día.

Por su parte, la localidad de Las Ramadas, al igual que El Higueral, es un asentamiento concentrado conteniendo dos villas, la primera en nacer fue la villa Los Héroes de la Concepción y luego la villa Los Lagos, ambas poseen sede para sus respectivas Juntas de vecinos.

En el caso de villa Los Héroes de la Concepción, tienen situado en su sector un casino de huasos y cancha de carreras a la chilena a cargo de la Junta de vecinos; importante destacar que actualmente poseen una cancha de fútbol de tierra donde el Municipio está diseñando postular a un proyecto de mejoramiento de dicha cancha. Se cuenta con diversas agrupaciones y organizaciones: Club deportivo Unión Las Ramadas, JJVV villa Los Héroes, JJVV villa Los Lagos, Grupo folclórico, dos clubes de adultos mayores, Comité de vivienda, Agrupación de mujeres y Centro de madres de Los Lagos, también cuenta con una Escuela, un jardín infantil y una Iglesia evangélica.

En Punitaqui centro, se encuentra el sector de la calle Caupolicán que atraviesa toda la localidad, desde la media luna hasta la calle farellones. En la presente intervención se trabajará para potenciar organizaciones de la sociedad civil, como: el barrio comercial, Agrupación femenina Esmeralda, Club de adulto mayor Esperanza y Jardín Infantil Cunita de oro.

Desde la perspectiva de los grupos humanos, se visualizaron los siguientes: vecinos propietarios del Higueral, tejedoras de Punitaqui, comerciantes de la calle Caupolicán, ambientalistas de Punitaqui, Comuneros de la Comunidad agrícola de Punitaqui, Pertenecientes a Pueblos originarios, vecinos del sector comercial de Caupolicán, Interesados en el desarrollo de villa Los Lagos, población flotante, población migrante, agricultores, deportistas del territorio; entre otros.



2.3 ¿CUÁL ES LA ESTRUCTURA DE OPORTUNIDADES DEL TERRITORIO?

A partir de la estructura de oportunidades del territorio se desprenden y articulan tres aristas: lo público, privado y la sociedad civil.

Público: En cuanto a las entidades u organismos presentes para esta intervención se encuentran el Ministerio de Vivienda y Urbanismo, el Ministerio de desarrollo social y familia, Ministerio de las Culturas, las Artes y el Patrimonio, Ministerio de la Mujer y equidad de Género y la Ilustre municipalidad de Punitaqui. A partir de esta última se visualizan los siguientes departamentos y oficinas, como entes claves: OMIL, DIDECO, Departamento social, salud y el de educación, SENDA previene, DOM, Oficina de la Vivienda, Oficina de Medio ambiente, SECPLAN, Oficina de comunicaciones, PRODESAL, Programa 4 a 7 y los espacios radiales del municipio tanto en la Radio vida nueva como en la Panorama.

Privado: Aquí se sitúan las mineras Altos de Punitaqui y HMC Gold SCM. Por el área agrícola están los Fundos, como por ejemplo el Fundo Alicante de Persol S.A., la Sociedad agrícola del Ciénago, Comunidad agrícola de Punitaqui como principal otorgador de comodatos para las localidades, Viña Dalbosco, Concha y toro, Agua tierra (con agricultura biodinámica) y la Cooperativa pisquera CAPEL.

Sociedad civil: Principalmente se cuenta con emprendedores, comerciantes, Radio Panorama y Vida nueva, Bomberos, Carabineros, Iglesias, Programa Servicio País, organizaciones territoriales tales como: Junta de Vecinos El Higueral, Junta de Vecinos Villa Los Lagos, Junta de Vecinos Villa Los Héroes de la Concepción, Junta



de Vecinos Agua del Ajial, Junta de Vecinos Cruz del Sur y Junta de Vecinos Jaime Codoceo; también se cuenta con organizaciones funcionales tales como: Club Deportivo El Higueral, Centro de Madres Las Emprendedoras, Comité de Pavimentación, Agrupación Femenina Las Ramadas, Centro de Madres Esperanza Villa Los Lagos, Agrupación de Mujeres Evangélicas, Club Adulto Mayor Años Dorados, Club de adulto mayor Vida Nueva, Club deportivo Unión Punitaqui, Centro de Madres Teresa de Jesús, Agrupación Feria de Las Pulgas Unión y Progreso de Punitaqui, Agrupación Femenina Esmeralda y Taller de tejidos Carmencita.

1.3 GRUPOS HUMANOS

En el territorio focalizado se logró identificar diversos grupos humanos: vecinos propietarios del Higueral, Tejedoras de Punitaqui, Punitaqui centro, ambientalistas, Comuneros, Pertenecientes a Pueblos originarios, vecinos de Caupolicán, vecinos de villa Los Lagos (Las Ramadas), población flotante, población migrante, agricultores, deportistas del territorio. Donde se trabajará con los vecinos propietarios del Higueral y las tejedoras de Punitaqui.



GRUPO 1

Tejedoras de Punitaqui

El grupo humano de los artesanos del territorio se enmarcan dentro las diversas localidades del territorio focalizado (El Higueral, Las Ramadas y la calle Caupolicán), considerando además dinámicas existentes con otros sectores como lo es Las Lluvias, Punitaqui, El Toro, Pueblo nuevo y Pueblo viejo.

Se caracteriza por ser personas que realizan manualidades y artesanías de las cuales algunos lo visualizan como claro ingreso económico, y otros lo tratan como una actividad de carácter social para recrearse, donde dichos productos lo venden ocasionalmente.

En este grupo humano se encuentran personas que pertenecen a ciertas organizaciones como lo son la Agrupación femenina Esmeralda y el Centro de madres, también hay personas que no participan en agrupaciones, pero se identifican como tejedores en el sector. Existen dos agrupaciones oficiales de tejedoras: taller de tejidos Carmencita y taller de tejidos Margarita, ambos grupos realizan distintos tipos de actividades culturales y sociales.







Mediante el diagnóstico participativo y socio-territorial se logra evidenciar una clara tendencia a la conciencia ambiental en sus trabajos realizados y ganas de seguir aprendiendo nuevas técnicas para sus manualidades; además, se usan herramientas de trabajo en base a recursos vegetales del territorio, como lo son las espinas de cactus y trozos de madera en sus tejidos. Es importante comentar que este grupo consiste en su mayoría, de mujeres adultas sobre los 35 años, dueñas de casa, donde sus tiempos libres se concentran en las tardes.



Cabe destacar que se decidió considerar a las tejedoras como un grupo humano, ya que poseen características específicas que no permiten agruparlas con el grupo humano de Punitaqui Centro. Si bien es cierto que ambas agrupaciones tienen sus sedes oficiales en Punitaqui Centro, las Tejedoras se encuentran por toda la comuna, no teniendo un punto de concentración específico. Además realizan distintos tipos de actividades sociales y culturales que consideran todo el territorio.



¿QUÉ PROBLEMÁTICAS AFECTAN AL GRUPO?

 PROBLEMÁTICA DECLARADA	 ALCANCE	 PRIORIDAD DECLARADA / DETECTADA EN EL GRUPO	 FUNCIONAMIENTOS ASOCIADOS (HACERES QUE SE BUSCA DESPLEGAR	 ORGANIZACIÓN INFORMANTE	 TRIANGULACIÓN (COINCIDENCIA SP / EO)
Escasez de talleres y monitores	Primer Nivel	Primera	Aprender nuevas técnicas de manualidades	Agrupación femenina Esmeralda, Centro de madres Las emprendedoras, Tejidos Carmencit Tejidos Margarita	Coincidencia en diagnóstico
Mala comercialización	Segundo Nivel	Tercera	Desarrollar instancias de aprendizaje en base al área de comercialización	Agrupación femenina Esmeralda, Centro de madres Las emprendedoras, Tejidos Carmencita Tejido Margarita	Coincidencia en diagnóstico
Desinformación sobre postulación a proyectos	Primer Nivel	Segunda	Obtención de recursos cualitativos y cuantitativos	Agrupación femenina Esmeralda, Centro de madres Las emprendedoras, Tejidos Carmencita Tejido Margarita	Coincidencia en diagnóstico
Distanciamiento social (Pandemia)	Primer nivel	Cuarta	Mayor compromiso por parte de las participantes	Tejido Carmencita	Coincide en diagnóstico



¿CUÁL ES EL CAPITAL ASOCIATIVO DEL GRUPO?

	TIPO	NIVEL	GRADO DE ACTIVIDAD	PERSONALIDAD JURÍDICA	PROPÓSITO DE LA ORGANIZACIÓN (Testimonio oral)	PRESENCIA DE OTROS GRUPOS HUMANOS EN LA ORG.
Agrupación femenina esmeralda	Funcional	Primer nivel	Alto	Vigente	Reunirse para apoyarse, pasarla bien y tejer	Vecinos propietarios del Higueral, ambientalistas, vecinos del sector comercial
Centro de madres Las Emprendedoras	Funcional	Primer nivel	Alto	Vigente	Recreación semanal realizando manualidades	Ambientalistas y vecinos propietarios del Higueral
Taller de tejidos Carmencitas	Funcional	Primer nivel	Alto	Vigente	Mujeres tejedoras con ganas de aprender nuevas técnicas y reunirse para pasarla bien	Ambientalistas, vecinos del sector comercial
Taller de tejido Margarita	Funcional	Primer nivel	Alto	Vigente	Mujeres tejedoras que buscan un momento de relajación y dispersión por medio del tejido comunitario.	Agrupación femenina Esmeralda, Centro de madres "Las Emprendedoras"



¿QUÉ NIVEL DE DISPOSICIÓN AL CAMBIO EXHIBE EL GRUPO?

El grupo humano Tejedoras de Punitaqui presenta una alta disposición al cambio lo cual se refleja en las reuniones y actividades, en donde expresan su interés por crecer como grupo, tanto en el ámbito comercial, social y personal.



¿QUÉ TIPO DE ACTITUD EXHIBE EL GRUPO FRENTE A SUS PROBLEMÁTICAS?

El grupo humano visualiza la problemática pero al momento de dar respuesta a ella tiende a buscar apoyo en instancias municipales y/o servicio país, esto se explica por dos motivos, el primer grupo (Las Carmencitas) lleva varios años en el territorio y la mayoría son adultas mayores, y el segundo grupo (Margarita) es un grupo relativamente nuevo dentro del territorio, por ende su articulación es deficiente.

De todas formas el grupo tiene las aptitudes para pasar de una actitud pasiva a una reactiva ya que ellas describen que no siempre estará el programa servicio país ni el municipio para dar respuesta a sus problemáticas

**¿QUÉ EXPECTATIVAS TIENE EL GRUPO SOBRE EL TRABAJO CON SERVICIO PAÍS?**

El grupo humano se formó mediante el primer encuentro de tejedoras en la comuna, por tanto desde sus inicios el programa servicio país estuvo presente en conjunto con el municipio, además durante el transcurso de la intervención se ha planificado constantemente las actividades del año, y antes del cierre del ciclo se realizará una reunión de planificación del ciclo 2021-2022.

**¿QUÉ ROL DIBUJA EL GRUPO DE SÍ MISMO EN EL TERRITORIO?**

Las tejedoras de Punitaqui poseen un rol social y cultural, donde se visualiza en las actividades realizadas durante la intervención, entregando productos para la comunidad ya sea con el viste tu árbol, accesorios tejidos para adultos mayores vulnerables, árbol navideño, su participación en el carnaval de la primavera y en el voluntariado de tejido solidario.

**¿QUÉ NIVEL DE FORTALEZA PRESENTA EL PORTAFOLIO BÁSICO DE RECURSOS QUE SERVICIO PAÍS ACTIVA?**VARIEDAD Y FORTALEZA DE **RECURSOS HUMANOS** BÁSICOS PARA LA INTERVENCIÓN

Capacidad de aprender	Complejidad alta (debilidad): baja disposición para aprender, miedo a nuevas aprender cosas nuevas, no se sienten capaces de aprender.	Muestran interés por aprender cosas nuevas, no se sienten capaces de aprender.
Capacidad de trabajo	Complejidad baja (fortaleza): existe un número importante de personas dentro del grupo con alta disposición y condiciones para trabajar de manera voluntaria y remunerada en pro del bien común, de sus familias y de su propia realización personal.	Existen personas que se ofrecen para ser monitores para los talleres
Liderazgos	Complejidad baja (fortaleza): presencia de liderazgos democráticos, variados, dialogantes, propositivos, convincentes, seductores.	Hay líderes los cuales se preocupan de escuchar la voz de todos, integrar a más personas.
Apego Filial	Complejidad baja (fortaleza): el grupo exhibe preocupación por el futuro de sus	



hijos/as en el territorio. Quieren que sigan habitándolo.

Reflexividad	Complejidad baja (fortaleza): los líderes, dirigentes y asociados se formulan preguntas, se cuestionan y recogen perspectivas diversas sobre los asuntos de su interés.	Hay líderes los cuales se preocupan de escuchar la voz de todas las participantes de las organizaciones, para integrar a más personas.
Perseverancia	Complejidad baja (fortaleza): no se amilanar por la lentitud de los procesos y dificultad de sus desafíos.	Los integrantes se muestran comprometidos con las actividades a pesar de las demoras en el proceso de acción.
Otros recursos relevantes		

VARIEDAD Y FORTALEZA DE RECURSOS SOCIALES BÁSICOS PARA LA INTERVENCIÓN

Relaciones vecinales y familiares	Complejidad baja (fortaleza): Existe un clima mayoritario de confianza, reciprocidad y cooperación no formal e informal.	Hay apoyo entre ellas, se enseñan las unas a las otras
Organizaciones	Complejidad baja (fortaleza): existe una amplia variedad de organizaciones activas y que interactúan entre sí.	Hay integrantes de distintas agrupaciones de la sociedad civil, que participan y forman parte de los grupos de tejedoras.
Otros recursos relevantes	o.	

VARIEDAD Y FORTALEZA DE RECURSOS CULTURALES BÁSICOS PARA LA INTERVENCIÓN

Oficios	Complejidad baja (fortaleza): existe una red de oficios activos, variados que satisfacen necesidades endógenas, que mantienen prácticas de transmisión y retienen población en el territorio. Generan ingresos razonables y proveen identidad.	Existe un sentimiento identitario a partir de los trabajos manuales que realizan.
Ritos y costumbres	Complejidad baja (fortaleza): sus ritos y costumbres están vivos y son significativos en la vida de las personas.	Están presentes los ritos en los discursos de las personas, pero no se pudieron apreciar por la pandemia.
Prácticas de movilidad cotidiana	Complejidad baja (fortaleza): sus prácticas de movilidad cotidiana los hacen interactuar de manera activa y significativa con su entorno social, natural, físico.	
Identidad	Complejidad baja (fortaleza): el grupo posee un autoconcepto/autoestima positivo/alta. Además existen arreglos valóricos proclives al cambio y a la acción colectiva..	Se identifican como tejedoras, y hacen significativa su labor al realizar actos de beneficio social.
Otros recursos relevantes		



VARIEDAD Y FORTALEZA DE RECURSOS NATURALES BÁSICOS PARA LA INTERVENCIÓN

Servicios ambientales	Complejidad alta (debilidad): servicios ambientales escasos, deteriorados, con alta siniestralidad.
-----------------------	---

Otros recursos relevantes

VARIEDAD Y FORTALEZA DE RECURSOS FINANCIEROS BÁSICOS PARA LA INTERVENCIÓN

Ahorro	Haga clic o pulse aquí para escribir texto.	Inserte Observaciones.
--------	---	------------------------

Capacidad de endeudamiento	Haga clic o pulse aquí para escribir texto.	Inserte Observaciones.
----------------------------	---	------------------------

Otros recursos relevantes	Haga clic o pulse aquí para escribir texto.
---------------------------	---

VARIEDAD Y FORTALEZA DE RECURSOS FÍSICOS BÁSICOS PARA LA INTERVENCIÓN

Casa	Haga clic o pulse aquí para escribir texto.	Inserte Observaciones.
------	---	------------------------

Propiedad de suelo	Haga clic o pulse aquí para escribir texto.	Inserte Observaciones.
--------------------	---	------------------------

Derechos de agua	Haga clic o pulse aquí para escribir texto.	Inserte Observaciones.
------------------	---	------------------------

Energía	Haga clic o pulse aquí para escribir texto.	Inserte Observaciones.
---------	---	------------------------

Saneamiento	Haga clic o pulse aquí para escribir texto.	Inserte Observaciones.
-------------	---	------------------------

Medios de transporte	Haga clic o pulse aquí para escribir texto.	Inserte Observaciones.
----------------------	---	------------------------

Herramientas de trabajo	Haga clic o pulse aquí para escribir texto.	Inserte Observaciones.
-------------------------	---	------------------------

Otros recursos relevantes	Haga clic o pulse aquí para escribir texto.	Inserte Observaciones.
---------------------------	---	------------------------

**GRUPO 2****Punitaqui Centro**

En este grupo se pueden identificar varias organizaciones que van dentro, club de adultos mayor Esperanza, Agrupación femenina Esmeralda, Sala cuna cunita de oro, Zona comercial, entre otros. Hablaremos específicamente de los comerciantes de la calle Caupolicán, están ubicado en la principal calle de la comuna de Punitaqui, se encuentran más de 25 comercios establecidos de diversos rubros, tales como, ferretería, pescadería, almacén, tiendas de ropa, peluquería, restaurante, etc., cabe destacar que predomina los almacenes de ventas de abarrotes, que ofrecen productos envasados o de venta al peso, desde panes hasta productos lácteos pasando por conservas.

De acuerdo con las edades de los comerciantes se aprecia que un 42% es mayor de 55 años, lo cual se puede enfatizar que la mayoría de los comerciantes son adultos-mayores. Un 27% de los comerciantes su edad fluctúa entre los 25 - 34 años, un 26% entre 45 – 54 años y mientras que solo un 5% entre 35- 44 años.

Respecto al sexo de los comerciantes aproximadamente el 74% es del género femenino, por lo cual, se puede deducir que hay una tendencia mayor en las mujeres por emprender y desarrollar sus negocios por distintos factores.

En la calle principal, Caupolicán, se encuentran a la fecha 250 patentes vigentes, de las cuales el 95% de los negocios es manejado por sus dueños y el resto 5% es arrendado a terceros.

Hoy en día existen diversos fondos concursables ya sea estatal o privado como Corfo, Sercotec, Fosis, entre otros., que aportan ayuda a emprendedores, lo cual en la zona el 53% de los comerciantes menciona haber postulado y ser beneficiado de algunos de estos fondos en los últimos años, principalmente el 58% ha postulado a Sercotec, posteriormente un 23% a Fosis, un 10% a Corfo y solo un 9% a Sence + Capaz.

El 47 % de los comerciantes no ha postulado a ningún fondo concursable cuyas razones son el desconocimiento de cómo hacerlo



y/o para que les serviría, de esta forma se ve el desconocimiento respecto a estos fondos concursables, que les permitirían hacer crecer sus negocios.

Respecto a las oportunidades de trabajo que brinda este sector se caracteriza que un 47% tiene entre 1 - 2 trabajadores, consecutivamente el 37% solo trabaja los dueños o algún familiar directo, un 11% tiene entre 3 - 4 trabajadores y solo un 5% posee más de 5 trabajadores, que es el caso de un Hotel-restaurante, entendiéndose que su capacidad de personas es mayor a diferencia de los otros negocios.



¿QUÉ PROBLEMÁTICAS AFECTAN AL GRUPO?

PROBLEMÁTICA DECLARADA	ALCANCE	PRIORIDAD DECLARADA / DETECTADA EN EL GRUPO	FUNCIONAMIENTOS ASOCIADOS (HACERES QUE SE BUSCA DEPLEGAR	ORGANIZACIÓN INFORMANTE	TRIANGULACIÓN (COINCIDENCIA SP / EO)
Desconocimiento sobre postulación a proyectos	Segundo Nivel	Alta	Adquirir recursos a partir de los proyectos postulados.	Comerciantes, Club de Adulto mayor, Agrupación Femenina, entre otros.	Coincidencia en diagnóstico
Mala organización de los horarios de trabajo	Primer Nivel	Alta	Organizarse entre comerciantes y atraer más clientes	Comerciantes	Coincidencia en diagnóstico
Poca diferenciación entre los productos de los locales	Segundo Nivel	Media	Obtener conocimientos de estrategia de diferenciación entre locales comerciales	Comerciantes	Coincidencia en diagnóstico
Deterioro de fachadas	Segundo Nivel	Media	Conseguir oportunidades de mejoramiento de fachadas	Comerciantes, Club de Adulto Mayor, Sala cuna	Coincidencia en diagnóstico



¿CUÁL ES EL CAPITAL ASOCIATIVO DEL GRUPO?	TIPO	NIVEL	GRADO DE ACTIVIDAD	PERSONALIDAD JURÍDICA	PROPÓSITO DE LA ORGANIZACIÓN (Testimonio oral)	PRESENCIA DE OTROS GRUPOS HUMANOS EN LA ORG.
Cámara de comercio de Punitaqui	Productiva	Primer nivel	Alto	Vigente	Lograr la unión de los comerciantes y ver sus problemas	Vecinos de calle Caupolicán, tejedoras de Punitaqui centro, Vecinos propietarios del Higueral

¿QUÉ NIVEL DE FORTALEZA PRESENTA EL PORTAFOLIO BÁSICO DE RECURSOS QUE SERVICIO PAÍS ACTIVA?

VARIEDAD Y FORTALEZA DE RECURSOS HUMANOS BÁSICOS PARA LA INTERVENCIÓN

Capacidad de aprender	Complejidad baja (fortaleza): alta disposición a aprender de líderes, dirigentes y asociados	En la encuesta realizada el 2018 se muestran los ánimos para aprender.
Capacidad de trabajo	Complejidad baja (fortaleza): existe un número importante de personas dentro del grupo con alta disposición y condiciones para trabajar de manera voluntaria y remunerada en pro del bien común, de sus familias y de su propia realización personal.	100 % de los comerciantes con ganas de trabajar y aprender
Liderazgos	Complejidad baja (fortaleza): presencia de liderazgos democráticos, variados, dialogantes, propositivos, convincentes, seductores.	
Apego Filial	Complejidad baja (fortaleza): el grupo exhibe preocupación por el futuro de sus hijos/as en el territorio. Quieren que sigan habitándolo.	Gran parte de los comerciantes trabajan en familia



Apego Territorial Complejidad baja (fortaleza): el grupo asigna un valor positivo en sus vidas al territorio que habitan.

Reflexividad Complejidad baja (fortaleza): los líderes, dirigentes y asociados se formulan preguntas, se cuestionan y recogen perspectivas diversas sobre los asuntos de su interés. En sus reuniones como Cámara de comercio

Perseverancia Complejidad baja (fortaleza): no se amilanan por la lentitud de los procesos y dificultad de sus desafíos. Se han mantenido vigente pese a las adversidades de la pandemia.

Otros recursos relevantes

VARIEDAD Y FORTALEZA DE RECURSOS SOCIALES BÁSICOS PARA LA INTERVENCIÓN

Relaciones vecinales y familiares Complejidad baja (fortaleza): Existe un clima mayoritario de confianza, reciprocidad y cooperación no formal e informal. El clima laboral es mayoritariamente familiar

Organizaciones Complejidad baja (fortaleza): existe una amplia variedad de organizaciones activas y que interactúan entre sí. En su mayoría son comerciantes y participan en la cámara de comercio

Otros recursos relevantes

VARIEDAD Y FORTALEZA DE RECURSOS CULTURALES BÁSICOS PARA LA INTERVENCIÓN

Oficios Complejidad baja (fortaleza): existe una red de oficios activos, variados que satisfacen necesidades endógenas, que mantienen prácticas de transmisión y retienen población en el territorio. Generan ingresos razonables y proveen identidad.

Ritos y costumbres Complejidad alta (debilidad): tradiciones desusadas, devaluadas.



Prácticas de movilidad cotidiana	Complejidad baja (fortaleza): sus prácticas de movilidad cotidiana los hacen interactuar de manera activa y significativa con su entorno social, natural, físico.	Poseen contactos, relación con el municipio y otras instancias
----------------------------------	---	--

Identidad	Complejidad baja (fortaleza): el grupo posee un autoconcepto/autoestima positiva/alta. Además, existen arreglos valóricos proclives al cambio y a la acción colectiva.	Se sienten comerciantes y se unen como grupo
-----------	--	--

Otros recursos relevantes

VARIEDAD Y FORTALEZA DE RECURSOS NATURALES BÁSICOS PARA LA INTERVENCIÓN

Servicios ambientales	Complejidad alta (debilidad): servicios ambientales escasos, deteriorados, con alta siniestralidad.	Fachadas afectadas por terremotos, también la calle
-----------------------	---	---

Otros recursos relevantes

VARIEDAD Y FORTALEZA DE RECURSOS FINANCIEROS BÁSICOS PARA LA INTERVENCIÓN

Ahorro	Profundizar diagnóstico
--------	-------------------------

Capacidad de endeudamiento	Profundizar diagnóstico
----------------------------	-------------------------

Otros recursos relevantes

VARIEDAD Y FORTALEZA DE RECURSOS FISICOS BÁSICOS PARA LA INTERVENCIÓN

Casa	Dueños y arrendatarios, la materialidad es adobe en su mayoría, con fachadas poco llamativas
------	--



Propiedad de suelo	Dueños y arrendatarios
Derechos de agua	Algunos terrenos tienen noria y derechos de aprovechamiento de agua. Se visualizan molinos, pero están en desuso
Energía	Poseen energía eléctrica de forma constante y asequible
Saneamiento	Poseen servicio de saneamiento y la disposición de residuos por parte del municipio
Medios de transporte	Buses intercomunales y colectivos entre Ovalle y Punitaqui, además del expreso Rojas que lleva a la comuna de Combarbalá
Herramientas de trabajo	Cuenta con mercadería, herramientas de pesaje liviano
Otros recursos relevantes	

**GRUPO 3****Vecinos del Higueral**

El grupo humano llamado “Interesados en el desarrollo del higueral” se encuentra ubicado al noroeste de la comuna de Punitaqui, localidad el Higueral, este sector cuenta con 405 habitantes, en donde 195 habitantes son mujeres lo que corresponde a un 48% y el 52% son hombres correspondientes a 210 habitantes, además existen 65 habitantes pertenecientes a pueblos originarios.

El Higueral está compuesto por 3 sectores, en primer lugar, el sector de parcelas de agrado está poblado con 10 viviendas dedicadas a la agricultura y que cuenta con suministro eléctrico, agua de pozo o noria, y fosas sépticas, además existen dos



sectores, cada uno compuestos por un loteo que lo conforman un total de 146 viviendas sociales el cual cuenta con suministro eléctrico, agua potable y alcantarillado.

Internamente cuenta con personas pertenecientes a diferentes organizaciones territoriales tales como la Junta de Vecinos El Higueral, el Centro de madres Las Emprendedoras y el Club deportivo el higueral, los cuales en conjunto persiguen un mismo objetivo: el desarrollo de su sector. Actúan con mucha cercanía y vecindad entre ellos, se organizan de tal modo que han logrado mejorar notoriamente su entorno.







Las ocupaciones y actividades productivas típicas que realizan los miembros del hogar del grupo humano del sector el Higueral son principalmente la agricultura de temporada y trabajadores por faena en las minas ubicadas en la comuna de Punitaqui. La conectividad hacia la zona urbana de la comuna es limitada, ya que no existe transporte público, por lo tanto, las personas que no tienen vehículo particular se ven obligadas a caminar 2,5 km. para poder realizar sus quehaceres diarios.

Desde sus inicios, el sector El Higueral estaba compuesto principalmente por parcelas dedicadas a la agricultura, en donde años más tarde el aumento de población del sector se vio estimulado por la construcción de dos loteos de viviendas, en donde los ocupantes de estas viviendas eran principalmente habitantes que provenían de las distintas comunas de la región de Coquimbo. De este modo, al ser una población “nueva” a la localidad original se vio obligada a organizarse para así en conjunto lograr vivir de una forma segura e integrada, mejorando notoriamente el entorno de la localidad y de una manera organizada. Siempre queriéndolo hacer de una forma integrada e inclusiva con todo el sector.

En tanto, las relaciones de este grupo humano con otros grupos del territorio son bastante bajas, ya que al estar ubicados en el sector rural de la comuna de Punitaqui y no tener transporte de acercamiento, limita su vinculación con grupos ubicados en el sector urbano y en sectores más lejanos. Con respecto al vínculo que tiene el grupo con la estructura de oportunidades del sector, es medianamente alta, esto debido netamente al compromiso de los dirigentes al desarrollo social de su entorno.



¿QUÉ PROBLEMÁTICAS AFECTAN AL GRUPO?

 PROBLEMÁTICA DECLARADA	 ALCANCE	 PRIORIDAD DECLARADA / DETECTADA EN EL GRUPO	 FUNCIONAMIENTOS ASOCIADOS (HACERES QUE SE BUSCA DEPLEGAR	 ORGANIZACIÓN INFORMANTE	 TRIANGULACIÓN (COINCIDENCIA SP / EO)
Mejoramiento del hábitat y viviendas	Segundo Nivel	Primera	Habitar de manera segura e integrada	Junta de vecinos del Higueral	Coincidencia en diagnóstico



Desunión entre villas	Primer Nivel	Segunda	Vincularse de manera positiva entre vecinos	JJVV del Higueral y Centro de madres	Coincidencia en diagnóstico
Ausencia de actividades para adultos mayores	Segundo Nivel	Primera	Vivir una vejez activa	JJVV del Higueral y Centro de madres	Coincidencia en diagnóstico
No hay actividades para niños	Primer Nivel	Primera	Interactuar con sus pares en instancias de recreación	JJVV del Higueral y Centro de madres	Coincidencia en diagnóstico
No hay transporte público	Segundo Nivel	Baja	Conectarse con sector urbano de manera eficiente	JJVV del Higueral y Centro de madres	Coincidencia en diagnóstico



¿CUÁL ES EL CAPITAL ASOCIATIVO DEL GRUPO?

Junta de vecinos del Higueral

	TIPO	NIVEL	GRADO DE ACTIVIDAD	PERSONALIDAD JURÍDICA	PROPÓSITO DE LA ORGANIZACIÓN (Testimonio oral)	PRESENCIA DE OTROS GRUPOS HUMANOS EN LA ORG.
Junta de vecinos del Higueral	Territorial	Primer nivel	Alto	Vigente	Organizar entre los vecinos actividades, reuniones y postulaciones a proyectos	Sí, tejedoras, ambientalistas, comuneros agrícolas, pueblos originarios, temporeros, mineros, agricultores
Centro de madres las emprendedoras	Funcional	Primer nivel	Alto	Vigente	Recreación semanal realizando manualidades	Ambientalistas, tejedoras



¿QUÉ NIVEL DE DISPOSICIÓN AL CAMBIO EXHIBE EL GRUPO?

Los vecinos propietarios del Higueral poseen un bajo nivel de disposición al cambio, siendo una de las causas la desunión entre las dos villas de viviendas sociales. Durante el transcurso del primer ciclo de la intervención se logró visualizar dicha problemática a raíz del diagnóstico participativo realizado.



¿QUÉ TIPO DE ACTITUD EXHIBE EL GRUPO FRENTE A SUS PROBLEMÁTICAS?

La actitud que presenta el grupo humano del Higueral frente a sus problemáticas es de tipo reactiva, siempre y cuando las problemáticas sean de un claro interés de ellos, sino recaen en delegar y tomar una disposición pasiva con el tema.



¿QUÉ EXPECTATIVAS TIENE EL GRUPO SOBRE EL TRABAJO CON SERVICIO PAÍS?

Las expectativas que tiene el grupo humano sobre el trabajo con Servicio país se basa netamente en apoyo en actividades para niños y adultos mayores, además de apoyo en la solución de problemáticas existentes ya sea en el habitar y bienestar de las personas de la localidad.



¿QUÉ ROL DIBUJA EL GRUPO DE SÍ MISMO EN EL TERRITORIO?

El rol que dibuja el grupo humano de sí mismo en el territorio es principalmente de organización y generar instancias de distensión en su localidad.



¿QUÉ NIVEL DE FORTALEZA PRESENTA EL PORTAFOLIO BÁSICO DE RECURSOS QUE SERVICIO PAÍS ACTIVA?

VARIEDAD Y FORTALEZA DE **RECURSOS HUMANOS** BÁSICOS PARA LA INTERVENCIÓN

Capacidad de aprender	Complejidad baja (fortaleza): alta disposición a aprender de líderes, dirigentes y asociados	Poca participación entre villas, generalmente está más activa la que bordea la sede de JJVV
Capacidad de trabajo	Complejidad alta (debilidad): existe pocas personas dentro del grupo con disposición y/o condiciones para trabajar de manera voluntaria y remunerada en pro del bien común. de sus familias y de su propia realización personal.	Se visualizan líderes y no jefes, que les importa la opinión de cada uno de los vecinos.
Liderazgos	Complejidad baja (fortaleza): presencia de liderazgos democráticos, variados, dialogantes, propositivos, convincentes, seductores.	Existen representantes elegidos por los vecinos, por las capacidades que demuestran de escuchar y velar por el bien común



Apego Filial	Complejidad baja (fortaleza): el grupo exhibe preocupación por el futuro de sus hijos/as en el territorio. Quieren que sigan habitándolo.	Alta presencia de madres e hijas en el grupo humano, prevalece la familia. Además valoran la tranquilidad y se preocupan de mejorar sus espacios públicos.
Reflexividad	Complejidad baja (fortaleza): los líderes, dirigentes y asociados se formulan preguntas, se cuestionan y recogen perspectivas diversas sobre los asuntos de su interés.	Se preocupan de escuchar la opinión de todas y todos.
Perseverancia	Complejidad baja (fortaleza): no se amilanan por la lentitud de los procesos y dificultad de sus desafíos.	La JVV se muestra comprometida con las actividades a pesar de las demoras en el proceso de acción.
Otros recursos relevantes	Haga clic o pulse aquí para escribir texto.	Inserte Observaciones.

VARIEDAD Y FORTALEZA DE RECURSOS SOCIALES BÁSICOS PARA LA INTERVENCIÓN

Relaciones vecinales y familiares	Complejidad alta (debilidad): clima de desconfianza, desunión y atomización familiar.	Existe una desunión entre villas del sector.
Organizaciones	Complejidad alta (debilidad): existe una red de organizaciones escasas, pasivas, sin interacción entre sí.	Existe una baja interacción entre organizaciones.
Otros recursos relevantes	Haga clic o pulse aquí para escribir texto.	Inserte Observaciones.

VARIEDAD Y FORTALEZA DE RECURSOS CULTURALES BÁSICOS PARA LA INTERVENCIÓN

Oficios	Complejidad baja (fortaleza): existe una red de oficios activos, variados que satisfacen necesidades endógenas, que mantienen prácticas de transmisión y retienen población en el territorio. Generan ingresos razonables y proveen identidad.	En el rubro de la construcción, agricultura, minería y oficinas en el centro de Punitaqui.
Ritos y costumbres	Complejidad alta (debilidad): tradiciones desusadas, devaluadas.	Pocas actividades o tradicionales realizadas. Se visualiza el We tripantu, pero se perdieron los bailes chinos
Prácticas de movilidad cotidiana	Complejidad baja (fortaleza): sus prácticas de movilidad cotidiana los hacen interactuar de manera activa y significativa con su entorno social, natural, físico.	Existen pocos espacios de usos común y mala movilización del sector, lo que evita una interacción activa con otros habitantes del sector
Identidad	Complejidad baja (fortaleza): el grupo posee un autoconcepto/autoestima	Inserte Observaciones.



positivo/alta. Además existen arreglos valóricos proclives al cambio y a la acción colectiva.

Otros recursos relevantes Haga clic o pulse aquí para escribir texto. Inserte Observaciones.

VARIEDAD Y FORTALEZA DE RECURSOS NATURALES BÁSICOS PARA LA INTERVENCIÓN

Servicios ambientales	Complejidad alta (debilidad): servicios ambientales escasos, deteriorados, con alta siniestralidad.	La localidad está situada en un sector con suelo erosionado con especies vulnerables como el Algarrobo. La villa 2 no cuenta con agua potable, sino que tiene copas de agua. Los terremotos han afectado las infraestructuras presentes
-----------------------	---	---

Otros recursos relevantes Haga clic o pulse aquí para escribir texto. Inserte Observaciones.

VARIEDAD Y FORTALEZA DE RECURSOS FINANCIEROS BÁSICOS PARA LA INTERVENCIÓN

Ahorro	Profundizar diagnóstico	Inserte Observaciones.
--------	-------------------------	------------------------

Capacidad de endeudamiento	Profundizar diagnóstico	Inserte Observaciones.
----------------------------	-------------------------	------------------------

Otros recursos relevantes Haga clic o pulse aquí para escribir texto.

VARIEDAD Y FORTALEZA DE RECURSOS FISICOS BÁSICOS PARA LA INTERVENCIÓN

Casa	Dueños y arrendatarios. La materialidad de las viviendas principalmente es de albañilería y tabiquería.	Inserte Observaciones.
------	---	------------------------

Propiedad de suelo	En su mayoría tienen título de dominio regularizado	Inserte Observaciones.
--------------------	---	------------------------

Derechos de agua	Poseen APR	Inserte Observaciones.
------------------	------------	------------------------

Energía	Cuenta con acceso a energía de manera constante y asequible	Inserte Observaciones.
---------	---	------------------------

Saneamiento	Cuenta con alcantarillado, en algunos casos puntuales cuenta con fosa sépticas y pozo negro.	Inserte Observaciones.
-------------	--	------------------------



Medios de transporte	Cuentan con vehículos personales, y acceso a colectivos intermitentemente.	Inserte Observaciones.
Herramientas de trabajo	Equipamiento para almacenes de barrios y agricultura existente en el territorio.	Inserte Observaciones.
Otros recursos relevantes	Haga clic o pulse aquí para escribir texto.	Inserte Observaciones.

**GRUPO 4****Las Ramadas**

Las Ramadas (territorio central) está compuesta por dos sectores: Villa Los Héroes de la Concepción y Villa Los Lagos. Este sector cuenta con 527 habitantes, en donde 273 habitantes son mujeres lo que corresponde a un 51,8% y el 48,2% son hombres correspondientes a 254 habitantes, además existen 65 habitantes del total los cuales se sienten pertenecientes a pueblos originarios lo que equivale a un 12,33% de la población. Las Ramadas es denominada territorio central en donde se involucra con sectores como El Hinojo, Morro Alegre, Granjita, Las Pircas, El Ciénago, Aguas del Ajjal, entre otros.

La Villa Los Héroes, está compuesta por un total de 101 viviendas, las cuales poseen suministro eléctrico y agua potable, pero sin alcantarillado, teniendo fosas sépticas o pozo negro

La Villa los Lagos, en sus inicios se le conocía como villa de las madres solteras por la historia de su creación. Cuenta con un terreno cerrado donde se ubican las viviendas y una sede de junta de vecinos. Las viviendas poseen suministro eléctrico y agua potable, pero sufren de escasez de agua para sus cultivos, por lo que siempre están buscando alternativas para un manejo eficiente del agua.

Dentro del grupo humano existen personas pertenecientes a organizaciones funcionales y/o territoriales que se encuentran en el sector, tales como la Junta de Vecinos, Club Adultos Mayores Años Dorados, Club Adulto Mayores Vida Nueva, Agrupación Mujeres Evangélicas, Agrupación Femenina Las Ramadas, Academia de Cueca y Club deportivo Unión las Ramadas, pero también existen otras que no forman parte a ninguna organización, a pesar de esto en conjunto persiguen un mismo objetivo, el cual es lograr el desarrollo de su sector, su organización ha logrado mejorar paulatinamente su entorno.

Las ocupaciones y actividades productivas típicas que realizan los miembros del hogar del grupo humano son principalmente la agricultura de temporada, agroindustrias, trabajos por faena en



minerías ubicadas en la comuna de Punitaqui, dueñas de casa y comerciantes pequeños. La conectividad existente el territorio se puede denominar constante, ya que existe transporte público interurbano que conecta Las Ramadas hacia Punitaqui Urbano y/u Ovalle.

Desde sus inicios, el sector Las Ramadas estaba compuesto principalmente por algunas personas dedicadas a la silvicultura, ubicados al interior del sector, por otro lado existe un porcentaje dedicado a la agricultura, que se ubican en los sectores con mayor conectividad.

En los años 80 aumentó la población del sector, el cual se vio estimulado por la construcción de viviendas, en donde los ocupantes de estas, provenían de las distintas comunas de la región Metropolitana. Es así donde las personas de este sector comienzan a organizarse para lograr vivir de una forma segura e integrada.

En tanto, las relaciones de este grupo humano con otros grupos del territorio son moderadamente bajas, ya que es un grupo humano que no ha establecido vínculos con el sector vecino y el sector urbano, esto último debido por la distancia que implica el trabajo en conjunto.

Con respecto al vínculo que tiene el grupo con la estructura de oportunidades del sector, es alta, esto debido netamente al compromiso de los dirigentes y sus habitantes al desarrollo social de su entorno.

Actualmente se están desarrollando los siguientes proyectos de mejoramientos de los espacios comunes:

- Plaza Villa Los Lagos - Ejecutada
- Mejoramiento Colegio Teresita de Los Andes - Por Ejecutar
- Multicancha Villa Los Heroes - En Revisión
- Estadio Las Ramadas - En Revisión
- Proyecto de Urbanización Las Ramadas (Agua Potable Rural y Pavimentación) - En Revisión
- Jardín Junji Las Ramadas - En fase de Diseñ



¿QUÉ PROBLEMÁTICAS AFECTAN AL GRUPO?

PROBLEMÁTICA DECLARADA	ALCANCE	PRIORIDAD DECLARADA / DETECTADA EN EL GRUPO	FUNCIONAMIENTOS ASOCIADOS (HACERES QUE SE BUSCA DEPLEGAR	ORGANIZACIÓN INFORMANTE	TRIANGULACIÓN (COINCIDENCIA SP / EO)
Pocas actividades para los niños	Segundo Nivel	Alta	Interactuar con sus pares en instancias de recreación	JJVV Villa Los Héroes	Coincidencia en diagnóstico
Alfabetización digital para adultos mayores	Segundo Nivel	Alta	Adquirir conocimiento sobre aparatos tecnológicos para hacer un uso óptimo de ellos	JJVV Villa Los Héroes	Coincidencia en diagnóstico
Talleres recreativos para los vecinos	Primer Nivel	Alta	Adquirir nuevos conocimientos e interacción entre los vecinos	JJVV Villa Los Héroes	Coincidencia en diagnóstico



¿CUÁL ES EL CAPITAL ASOCIATIVO DEL GRUPO?

	TIPO	NIVEL	GRADO DE ACTIVIDAD	PERSONALIDAD JURÍDICA	PROPÓSITO DE LA ORGANIZACIÓN (Testimonio oral)	PRESENCIA DE OTROS GRUPOS HUMANOS EN LA ORG.
Junta de vecinos Los Héroes de la Concepción	Territorial	Primer nivel	Medio	Vigente	Organizar entre los vecinos actividades, reuniones y postulaciones a proyectos	tejedoras de Punitaqui centro, ambientales, temporeros, mineros, agricultores, pueblos originarios, comuneros agrícolas, interesados en el deporte
Club deportivo Unión Las Ramadas	Funcional	Primer nivel	Alto	Vigente	Jugar a la pelota y fomentar el deporte	Interesados en el deporte, mineros, comuneros agrícolas, temporeros, agricultores
Club de adulto mayor vida nueva	Funcional	Primer nivel	Medio	Vigente	Tener una vejez activa y feliz	Comuneros agrícolas, interesados en el deporte, agricultores.



Club de adulto mayor Años Dorados	Funcional	Primer nivel	Alto	Vigente	Tener una vejez activa y pasarla bien	Tejedoras de Punitaqui centro, temporeros, mineros, agricultores, interesados en el deporte, comuneros agrícolas.
Academia de cueca Las Ramadas	Funcional	Primer nivel	Alto	Vigente	Fomentar el rescate del folklor chileno	Interesados en el deporte, temporeros, mineros, agricultores

¿QUÉ NIVEL DE FORTALEZA PRESENTA EL PORTAFOLIO BÁSICO DE RECURSOS QUE SERVICIO PAÍS ACTIVA?

VARIEDAD Y FORTALEZA DE **RECURSOS HUMANOS** BÁSICOS PARA LA INTERVENCIÓN

Capacidad de aprender	Complejidad baja (fortaleza): alta disposición a aprender de líderes, dirigentes y asociados	Poca participación entre villas, generalmente está más activa la que bordea la sede de JJVV
Capacidad de trabajo	Complejidad baja (fortaleza): existe un número importante de personas dentro del grupo con alta disposición y condiciones para trabajar de manera voluntaria y remunerada en pro del bien común, de sus familias y de su propia realización personal.	Se visualizan líderes y no jefes, que les importa la opinión de cada uno de los vecinos.
Liderazgos	Complejidad baja (fortaleza): presencia de liderazgos democráticos, variados, dialogantes, propositivos, convincentes, seductores.	Existen representantes elegidos por los vecinos, por las capacidades que demuestran de escuchar y velar por el bien común
Apego Filial	Complejidad baja (fortaleza): el grupo exhibe preocupación por el futuro de sus hijos/as en el territorio. Quieren que sigan habitándolo.	Existe un interés por parte de los dirigentes de mejorar los espacios públicos.



Apego Territorial	Complejidad baja (fortaleza): el grupo asigna un valor positivo en sus vidas al territorio que habitan.	Además valoran la tranquilidad y se preocupan de mejorar sus espacios públicos.
Reflexividad	Complejidad baja (fortaleza): los líderes, dirigentes y asociados se formulan preguntas, se cuestionan y recogen perspectivas diversas sobre los asuntos de su interés.	Los líderes muestran su interés en mejorar el bienestar y el entorno de su villa.
Perseverancia	Complejidad baja (fortaleza): no se amilanan por la lentitud de los procesos y dificultad de sus desafíos.	Comprenden el tiempo que conlleva cada proceso

Otros recursos relevantes

VARIEDAD Y FORTALEZA DE RECURSOS SOCIALES BÁSICOS PARA LA INTERVENCIÓN

Relaciones vecinales y familiares	Complejidad baja (fortaleza): Existe un clima mayoritario de confianza, reciprocidad y cooperación no formal e informal.	Existe desunión entre las villas
Organizaciones	Complejidad baja (fortaleza): existe una amplia variedad de organizaciones activas y que interactúan entre sí.	De diversas índoles como deportivo, adultos mayor y culturales.

Otros recursos relevantes

VARIEDAD Y FORTALEZA DE RECURSOS CULTURALES BÁSICOS PARA LA INTERVENCIÓN

Oficios	Complejidad baja (fortaleza): existe una red de oficios activos, variados que satisfacen necesidades endógenas, que mantienen prácticas de transmisión y retienen población en el territorio. Generan ingresos razonables y proveen identidad.	En el rubro de la construcción, agricultura, minería y oficinas en el centro de Punitaqui
---------	--	---



Ritos y costumbres	Complejidad baja (fortaleza): sus ritos y costumbres están vivos y son significativos en la vida de las personas.
--------------------	---

Prácticas de movilidad cotidiana	Complejidad baja (fortaleza): sus prácticas de movilidad cotidiana los hacen interactuar de manera activa y significativa con su entorno social, natural, físico.	Poseen redes, relación con el municipio y otras instancias
----------------------------------	---	--

Identidad	Complejidad baja (fortaleza): el grupo posee un autoconcepto/autoestima positivo/alta. Además existen arreglos valóricos proclives al cambio y a la acción colectiva.	Reconocen sus raíces y el esfuerzo que realizaron para constituir la villa.
-----------	---	---

Otros recursos relevantes

VARIEDAD Y FORTALEZA DE RECURSOS NATURALES BÁSICOS PARA LA INTERVENCIÓN

Servicios ambientales	Complejidad alta (debilidad): servicios ambientales escasos, deteriorados, con alta siniestralidad.	No poseen agua para regadío limitando sus recursos naturales.
-----------------------	---	---

Otros recursos relevantes

VARIEDAD Y FORTALEZA DE RECURSOS FINANCIEROS BÁSICOS PARA LA INTERVENCIÓN

Ahorro	Profundizar diagnóstico
--------	-------------------------

Capacidad de endeudamiento	Profundizar diagnóstico
----------------------------	-------------------------

Otros recursos relevantes



VARIEDAD Y FORTALEZA DE RECURSOS FÍSICOS BÁSICOS PARA LA INTERVENCIÓN

Casa	Dueños y arrendatarios. La materialidad de las viviendas es diversa, pero principalmente es albañilería y tabiquería, quedando algunas de adobe (las más antiguas)
------	--

Propiedad de suelo	En su mayoría tienen título de dominio regularizado
--------------------	---

Derechos de agua	Poseen APR
------------------	------------

Energía	Cuentan con energía eléctrica y algunas casas termos solares
---------	--

Saneamiento	Sin alcantarillado, pero en proceso de diseño. Poseen pozo negro y fosas septicas. La disposición de los residuos es parte del municipio y también hay punto de reciclaje de cartones y botellas pet
-------------	--

Medios de transporte	Buses intercomunales entre Ovalle y Punitaqui, además de colectivos entre dichas comunas
----------------------	--

Herramientas de trabajo	Herramientas para agricultura y almacenes de barrio
-------------------------	---

Otros recursos relevantes	
---------------------------	--
